

कार्यालय उप पंजीयक, खरगोन, जिला खरगोन (म.प्र.)

प्रारूप - तीन

(नियम - 7 देखिए) तहसील खरगोन
कृषि भूमि के बाजार मूल्य मार्गदर्शक सिद्धांत हेतु
(राजस्व निरीक्षक वृत्त 1 व 2) वर्ष 2010-11

पटवारी हल्का क.	ग्राम का नाम	प्रति हैक्टेयर मूल्य		ग्रामीण क्षेत्रों में 500 वर्गमीटर तक के छोटे भूखण्ड का मूल्य (प्रति वर्गमीटर)
		सिंचित	असिंचित	
1	2	3	4	5
9	रजूर	250000	125000	300
	रमणगाँव	250000	125000	300
10	अकावल्या	250000	125000	300
	रामपुरा	260000	130000	300
11	नन्दगाँव	260000	130000	300
	नन्दगाँव बगुद	250000	125000	300
13	पीपरी	260000	130000	300
14	उबदी	260000	130000	300
15	अघावन	270000	135000	300
16	पिपलझोपा	230000	115000	300
	पंधान्या	260000	130000	300
17	इदारतपुर	250000	125000	300
	छालपा	250000	125000	300
18	निमगुल	300000	150000	300
19	आसनगांव	250000	125000	300
	किशनपुरा	250000	125000	300
	पोखरखुर्द	250000	125000	300
	पोखरबुजूर्ग	250000	125000	300
	भानपुरा	250000	125000	300
	हसनपुरा	250000	125000	300
20	नारायणपुरा	250000	125000	300
	रामपुरा	260000	130000	300

राजस्व निरीक्षक,
खरगोन (म.प्र.)

24

संयोजक,
जिला मूल्यांकन समिति,
खरगोन/बडवानी

Collector,
Distt. Khargone, M.P.

1	2	3	4	5
21	बोरगांवबुजूर्ग	300000	150000	300
	मेनगांव	500000	250000	300
22	नवलपुरा	250000	125000	300
	पिपराटा	500000	250000	300
23	भाडली	600000	300000	300
	मांगरूल बुजूर्ग	600000	300000	300
24	दारापुर	400000	200000	300
	फाजिलपुरा	600000	300000	300
	बेड़िया	600000	300000	300
25	टेमला	300000	150000	300
26	रमणगाँव	300000	150000	300
	बिरोठी	380000	190000	300
	बोरगांवखुर्द	250000	125000	300
	सिरपुर	260000	130000	300
27	सुरपाला	340000	170000	300
28	दाभड़	250000	125000	300
	नंदगांव रोड़	360000	180000	300
29	घोटिया	250000	125000	300
	बोरदा	300000	150000	300
	सालवन	240000	120000	300
32	कल्याणपुरा	300000	150000	300
	रायपुरा	260000	130000	300
	रायबिड़पुरा	300000	150000	300
33	डालका	360000	180000	300
	नरसिंगपुरा	250000	125000	300
34	सिनखेड़ा	250000	125000	300
35	गावसन	250000	125000	300
	सोनतलाव	320000	160000	300
36	बरुड़	350000	175000	300
	रजुरा	250000	125000	300
	लोहारी	250000	125000	300
37	रोमचिचली	250000	125000	300

सब-मिस्ट्रार,
खरगोन (म०प्र०)

25

संयोजक,
जिला मुख्यालय, खरगोन/म०प्र०

Collector,
Distt.-Khargone, M.P.

39

1	2	3	4	5
38	बैजापुरा	250000	125000	300
	बेड़ापुरा	250000	125000	300
39	कोल्यापुरा	250000	125000	300
	डोंगरचिचली	250000	125000	300
	बड़िया	250000	125000	300
	लतीपुरा	250000	125000	300
40	आदमपुरा	250000	125000	300
	खेड़ीबुजूर्ग	500000	250000	300
	चौडी	310000	155000	300
	जमशेदपुरा	310000	155000	300
	बहादरपुरा	250000	125000	300
	मनावर	320000	160000	300
	मुफलिसपुरा	250000	125000	300
	मोमिनपुरा	320000	160000	300
	रहिमपुरा	400000	200000	300
	सिकन्दरपुरा	260000	130000	300
41	दामखेड़ा	600000	300000	प्रारूप - 1 के अनुसार
	सुखपुरी	1200000	600000	प्रारूप - 1 के अनुसार
42	औरंगपुरा	1500000	1200000	प्रारूप - 1 के अनुसार
	गोगावाँ	2000000	1500000	प्रारूप - 1 के अनुसार
43	खरगोन	3500000	3500000	प्रारूप - 1 के अनुसार
44	तुकलाबाद	1000000	500000	300
	बलवाड़ी	1000000	500000	300
	बेलमार	1000000	500000	300
	शाहपुरा	500000	250000	300
45	नवाबपुरा	400000	200000	300
	बिजलगांव	340000	170000	300
	सोनीपुरा	500000	250000	300
46	जेतापुर	2500000	2000000	प्रारूप - 1 के अनुसार
47	सांगवी	1600000	1200000	प्रारूप - 1 के अनुसार
	आरामपुरा	2500000	2000000	प्रारूप - 1 के अनुसार
48	धनौरा	400000	200000	300
	भसनेर	380000	190000	300

उप-वर्जायक,
खरगोन (म० प्र०)


26 संयोजक,
जिला मुल्यांकन समिति,
खरगोन/बडवानी


Collector,
Distt.-Kharagone, M.P.

40

1	2	3	4	5
	वणार	280000	140000	300
49	खतवास	600000	300000	300
	जामला	340000	170000	300
	जामली	450000	225000	300
	महुकुंडिया	260000	130000	300
	मानपुर	270000	135000	300
	हीरापुर	260000	130000	300


 सॅंथीजक,
 जिला मुल्यांकन समिति,
 खरगोन/बड़वानी



 डप-बजीयक,
 खरगोन (म० प्र०)


 अनुभवभाजीय अधिकारी,
 खरगोन (म० प्र०)



 Collector,
 Distt.-Khargone, M.P.


(५१)

1	2	3	4	5
	जुलवानिया रोड पर नाके से आगे सूतमिल तक	2000000	2000000	प्रारूप - 1 के अनुसार
	दामखेडा रोड पर पहली पुलिया से आगे नागमंदिर	700000	700000	प्रारूप - 1 के अनुसार
	कसरावद रोड पुल से आगे सेंट्रल स्कूल तक	1500000	1500000	प्रारूप - 1 के अनुसार
	कसरावद रोड पर सेंट्रल स्कूल से आगे संकरी नदी तक	1200000	1200000	प्रारूप - 1 के अनुसार
	टेमला रोड पर किसान जीनिंग तक	900000	900000	प्रारूप - 1 के अनुसार
	मुख्य मार्ग पर सनावद रोड हाउसिंग बोर्ड कॉलोनी से गैस गोदाम तक	3000000	3000000	प्रारूप - 1 के अनुसार
	मुख्य मार्ग पर गैस गोदाम से आगे प्रेम नगर तक	2000000	2000000	प्रारूप - 1 के अनुसार
	गायत्री मंदिर से नाके तक सनावद रोड पर	6600000	6600000	प्रारूप - 1 के अनुसार
	गायत्री मंदिर से डायवर्शन रोड पर नये पुल तक एवं खण्डवा रोड पर नाके तक	4000000	4000000	प्रारूप - 1 के अनुसार
	सनावद रोड पर नाके से हाउसिंग बोर्ड कॉलोनी तक	3500000	3500000	प्रारूप - 1 के अनुसार
	कसरावद रोड पर नया पुल से आगे डालकी नदी पुल तक	3000000	3000000	प्रारूप - 1 के अनुसार
	खण्डवा रोड पर नाके से आगे नहर तक एवं जुलवानिया रोड पर डॉक बंगले से नाके तक	3400000	3400000	प्रारूप - 1 के अनुसार


सब-राजस्वकार,
वरगोन (म०प्र०)

28


संयोजक,
जिला मुख्यांकन समिति,
वरगोन/बड़वानी


Collector,
Distt.-Khargone, M.P.

(42)

1	2	3	4	5
	मांगरूल रोड गौरीधाम अस्पताल से 1 कि.मी. की परिधि तक	3500000	3500000	प्रारूप - 1 के अनुसार
	मांगरूल रोड गौरीधाम अस्पताल से 1 कि.मी. की परिधि बाद	3000000	3000000	प्रारूप - 1 के अनुसार
	नूतन नगर एवं आदित्य नगर के पीछे पुराने नागझिरी रोड के आसपास (रोड से 1 कि.मी. तक)	2700000	2700000	प्रारूप - 1 के अनुसार
	बिस्तान रोड नाके से आगे टी.वी. स्टेशन तक (उमरखली रोड)	1700000	1700000	प्रारूप - 1 के अनुसार
	बिस्तान रोड नाके से आगे महर्षि विद्यालय तक	2300000	2300000	प्रारूप - 1 के अनुसार
	बिस्तान रोड से पुराने राजपुरा रोड म.प्र.वि.म. ग्रीड तक	1600000	1600000	प्रारूप - 1 के अनुसार
	खण्डवा रोड पर नहर से आगे गोपालपुरा तक	1800000	1800000	प्रारूप - 1 के अनुसार
	खण्डवा रोड पर नहर से आगे गोपालपुरा तक	1800000	1800000	प्रारूप - 1 के अनुसार
	गोपालपुरा से आगे नागझिरी फाटे तक (खण्डवा रोड)	1000000	1000000	प्रारूप - 1 के अनुसार
	ग्राम सुखपुरी, आरामपुरा, जेतापुर, खरगोन (नगरपालिका सीमा के बाहर), काजलपुरा, सांगवी में 0.200 आरी तक भूखण्ड का विक्रय होता है तो नगरपालिका स्लेब अनुसार मूल्यांकन किया जावे।			

सब-सर्जिसट्रार,
खरगोन (म.प्र.)

संयोजक,
जिला मूल्यांकन समिति,
खरगोन/बड़वानी

Collector,
Distt.-Khargone, M.P.

43